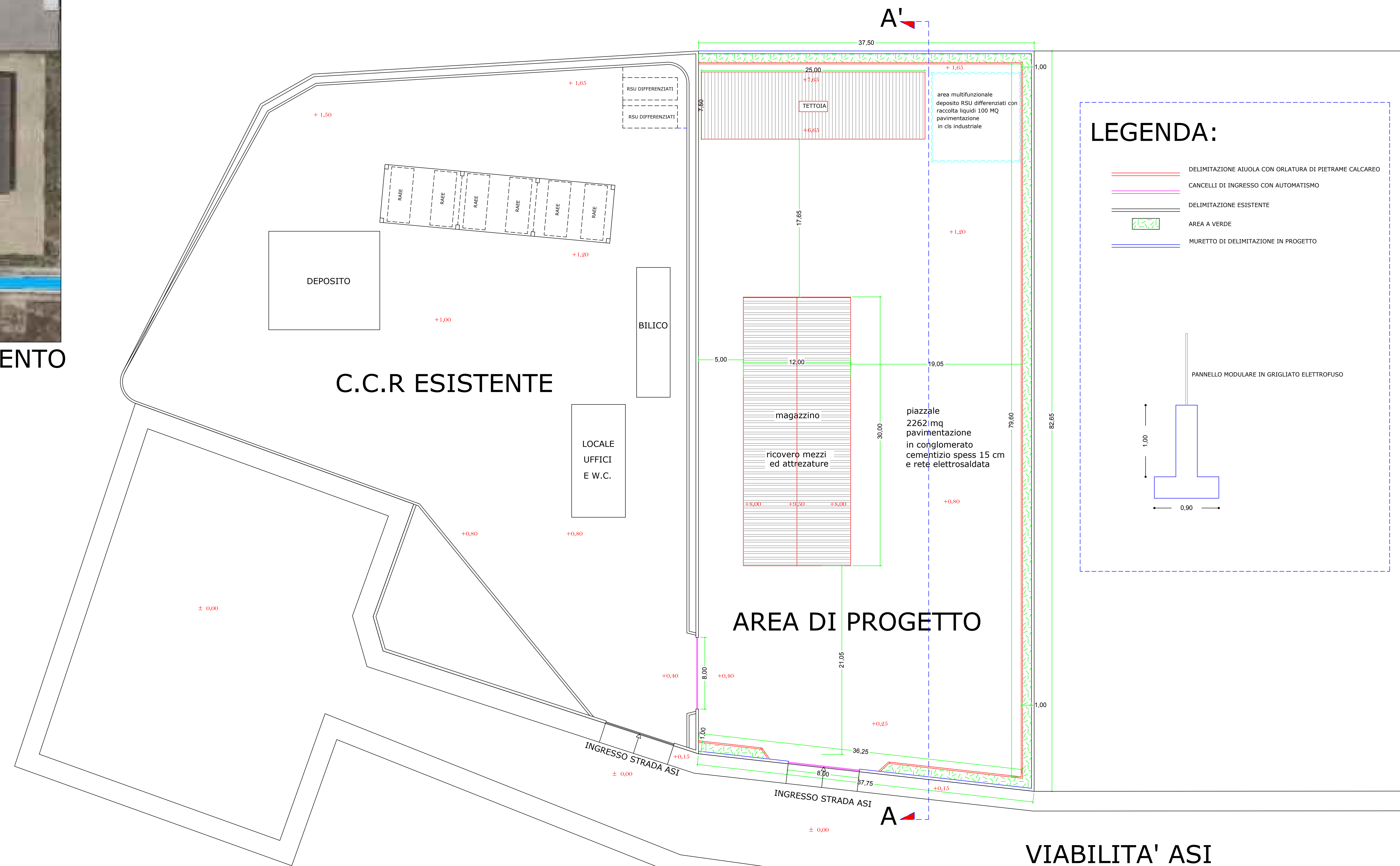


PROFILO LONGITUDINALE A-A' - SCALA 1:100



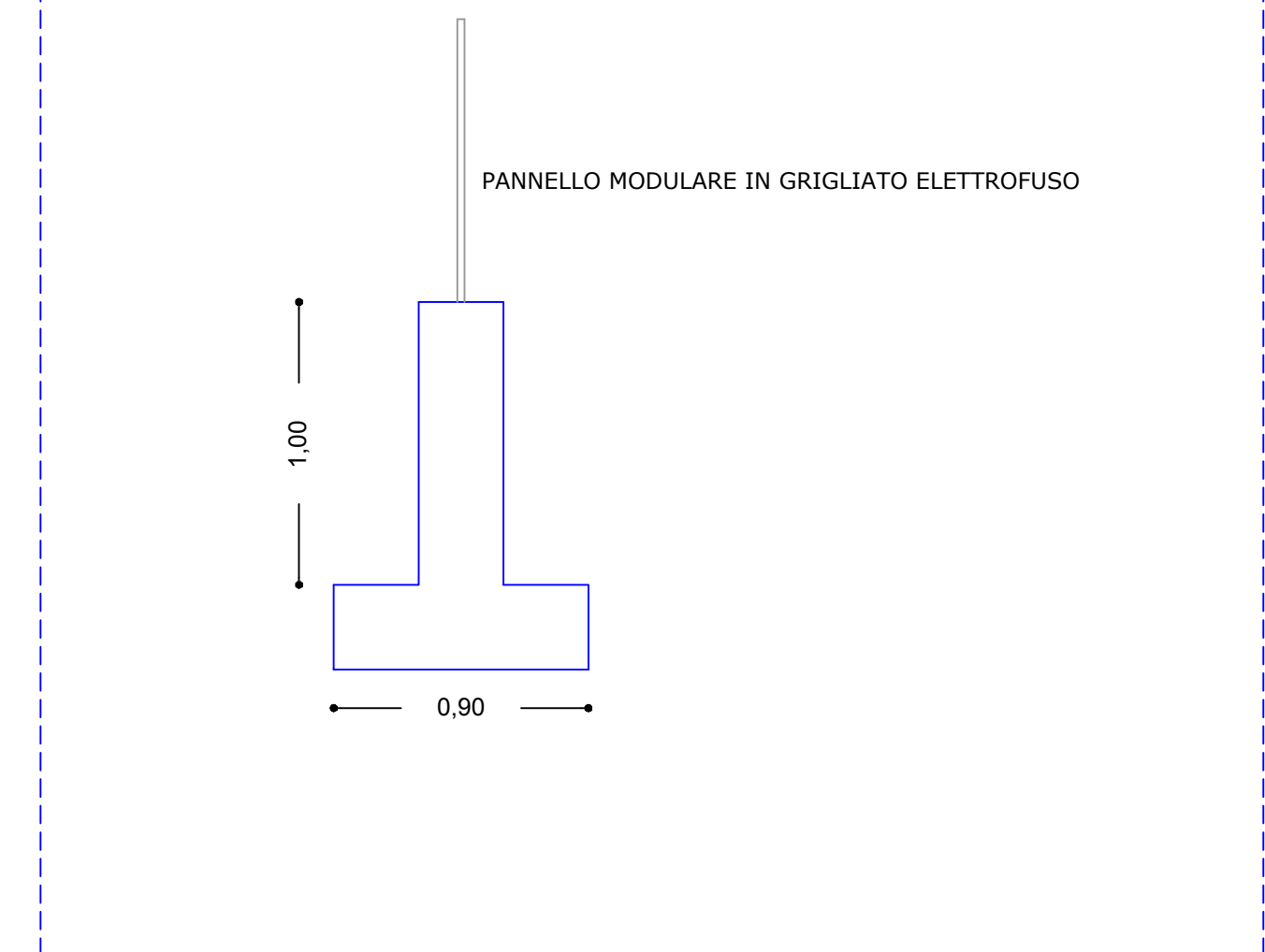
AEROFOTOGRAMMETRIA AREA D'INTERVENTO

AREA DI INTERVENTO



LEGENDA:


- DELIMITAZIONE AIUOLA CON ORLATURA DI PIETREME CALCEARE
- CANCELLI DI INGRESSO CON AUTOMATISMO
- DELIMITAZIONE ESISTENTE
- AREA A VERDE
- MURETTO DI DELIMITAZIONE IN PROGETTO



COMUNE DI RAVANUSA

PALAZZO DI CITTÀ
VIA ROMA, 5
92029 RAVANUSA AG

C.F. / P.IVA 01383860846 PEC: comune.ravanusa@pec.it



PROGETTO ESECUTIVO PER L'AMPLIAMENTO DEL CENTRO
COMUNALE DI RACCOLTA DIFFERENZIATA DI
RAVANUSA DA UBICARSI PRESSO L'AREA ASI DI RAVANUSA (AG)

ELABORATO:
3.2 PLANIMETRIA DI PROGETTO
CENTRO DI RACCOLTA COMUNALE

IL PROGETTISTA
ING. FRANCESCO LAZZARO

IL R.U.P.
ARCH. SEBASTIANO ALESCI

PLANIMETRIA DI PROGETTO SCALA 1/200